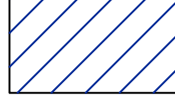






LEGENDA:


Aree vulnerabili dal punto di vista idrogeologico


 Aree ad elevata vulnerabilità dell'acquifero sfruttato ad uso idropotabile

Aree vulnerabili dal punto di vista idraulico


 Corso d'acqua - tracciato a cielo aperto


 Corso d'acqua - tratti tombinati


 Area fascia di deflusso delle piene ordinarie del T. Breggia

 Aree allagabili PGRA - RSCM (scenario pericolosità poco frequente P2M)

Aree che presentano scadenti caratteristiche geotecniche

 Aree prevalentemente limo-argillose con limitata capacità portante

 Aree con consistenti disomogeneità tessiturali verticali e laterali

 Aree di ex-cava con riporto di materiale



Comune di
Maslianico
Provincia di Como



tavola
4b
1:2.000

**PIANO DI GOVERNO DEL TERRITORIO
COMPONENTE GEOLOGICA,
IDROGEOLOGICA E SISMICA**
ai sensi della D.G.R. n°1X/2616 del 30/11/2011 e D.G.R. n°X/6738 del 19/06/2017

**Carta di sintesi
(Piano delle Regole)**

allegata alla delibera di approvazione

il progettista

il responsabile del settore



Dr. Vittorio Bruno Via G. Marconi, 20/B 22076 Mozzate (CO) - tel. 031/964933 - fax. 031/6803111 - email: geologia@v-bruno.it